

МБОУ «СОШ №59 им. А.Г.Николаева»

СОГЛАСОВАНО  
Начальник МКУ "УО"  
г Махачкалы

Т.М. Мансуров  
" " 20 г.

СОГЛАСОВАНО  
Начальник ОГИБДД ПО МВД  
России по РД

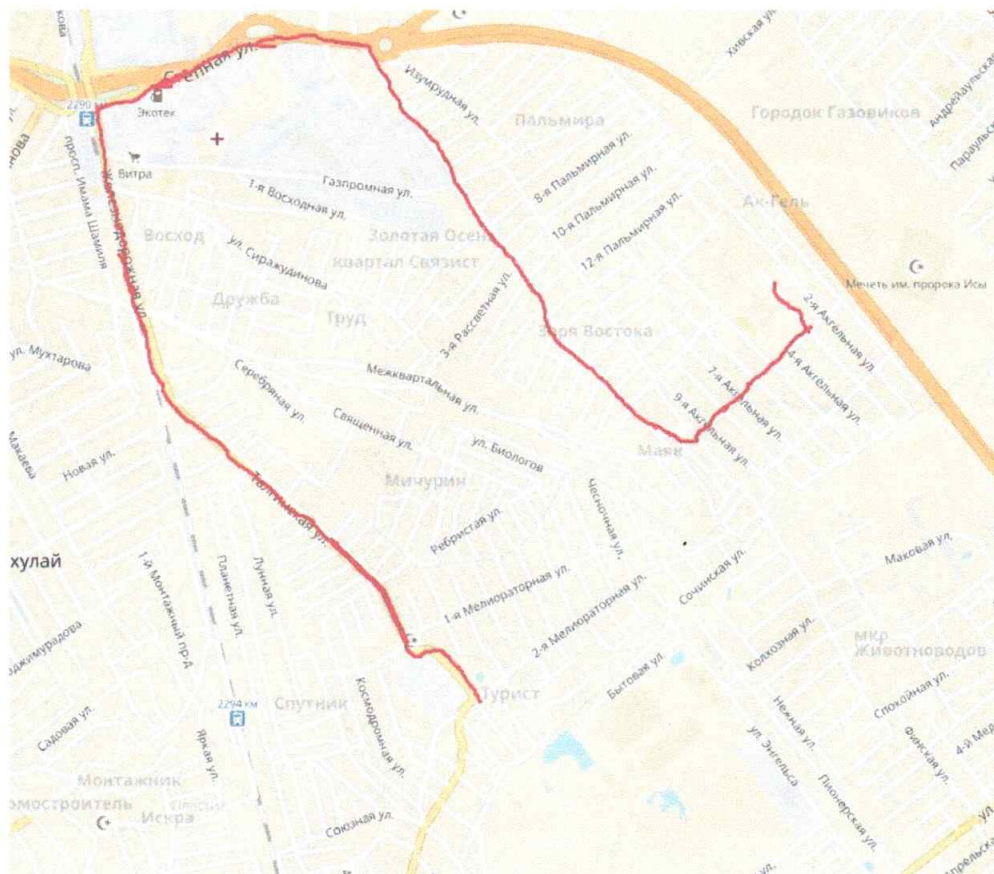
К.З. Нугаилов  
" " 20 г.

УТВЕРЖДАЮ

Директор школы  
И.Б. Байсонгуров  
" " 20 г.

# ПАСПОРТ

## ШКОЛЬНОГО АВТОБУСНОГО МАРШРУТА



Составлен " 12 " 12 2017 года.

**СХЕМА МАРШРУТА С УКАЗАНИЕМ ЛИНЕЙНЫХ, ДОРОЖНЫХ СООРУЖЕНИЙ И ОПАСНЫХ УЧАСТКОВ**

**СОГЛАСОВАНО**  
Заместитель председателя  
Комитета образования

“ ” 20\_\_ г.

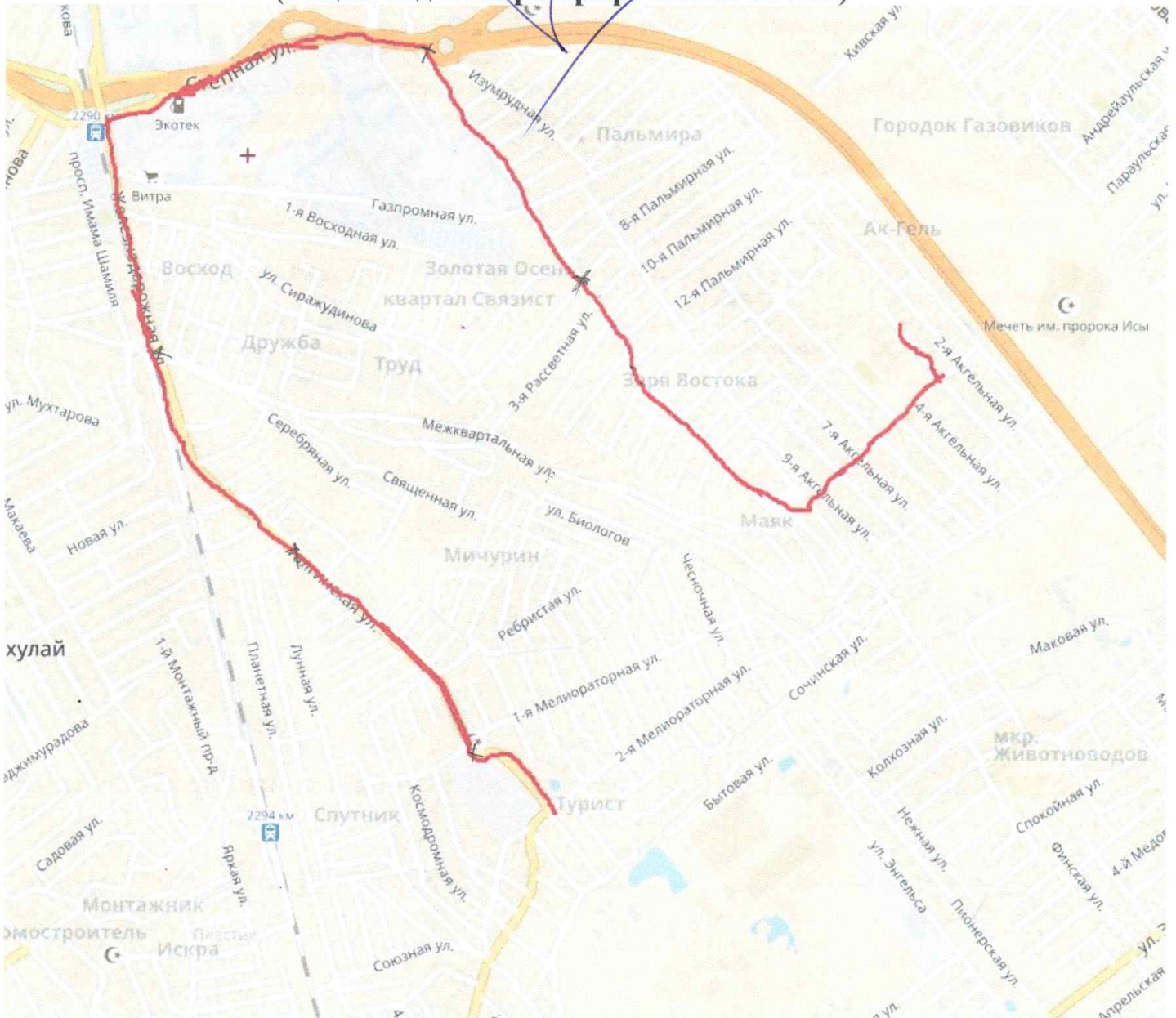
**СОГЛАСОВАНО**  
Начальник ОГИБДД ПО МВД  
России по РД.  
К.З. Шугаилов

20\_\_ г.

**УТВЕРЖДАЮ**  
Директор школы  
Вайсониуров И.Б.

20\_\_ г.

**Схема маршрута  
(общий вид на картографической основе)**





## АКТ ЗАМЕРА ПРОТЯЖЕННОСТИ МАРШРУТА

Комиссия в составе председателя Айвазов М.В. Зам. директора по АХЧ

Членов: Арсланбеков Р.Н.

произвела замер расстояний и общей протяженности маршрута школьного автобуса Талгинская 1, Железнодорожная, Степная, Газпромная, 10-я Акгельная


Путем контрольного замера на автобусе марки VOLGABUS 5285D2-0000010

государственный номер О 995 КС 05 RUS путевой лист № \_\_\_\_\_, водитель Арсланбеков Р.Н. на стандартной авторезине

Путем сверки с паспортом дороги, комиссия установила:

1. 1. Общая протяженность маршрута согласно показанию счетчика спидометра составила 7000 м. (туда)
2. 2. Расстояние от места стоянки автобуса до начального пункта движения 7 км.
3. 3. Расстояние между промежуточными расстояниями составило:

Туда				Обратно		
Показани я спидомет ра	Расстояние между остановочным и пунктами	Расстояние от начального пункта движения	Наименование остановочных пунктов	Показани я спидомет ра	Расстояние между остановочным и пунктами	Расстояние от начального пункта движения
7000	0	14КМ	Талгинская 1			
	1400		Железнодорожная			
	3000		Степная			
	3500		Газпромная			
	4400		10-я Акгельная			
	7000		Школа №59			

Председатель комиссии – Айвазов М.В. Зам. директора по АХЧ 

Члены комиссии: Арсланбеков Р.Н.

**ПАСПОРТ ШКОЛЬНОГО МАРШРУТА  
МБОУ «СОШ №59 им. А.Г.Николаева»**

**МАРШРУТ** Талгинская 1, Железнодорожная, Степная, Газпромная, 10-я Акгельная  
(наименование маршрута)

Составлен по состоянию на "12" 12 2017 г.

**ХАРАКТЕРИСТИКА МАРШРУТА**

Вид маршрута	Регулярный школьный
Дата открытия и основание	<u>15.01</u> 201 <u>8</u> года открытия регулярных школьных маршрутов, проходящих по автомобильным дорогам общего пользования местного значения»
Наименование организации-заказчика	МБОУ «СОШ №59 им. А.Г.Николаева»
Почтовый и фактический адрес заказчика	367000, г. Махачкала, кв-л. Ак-Гель, ул. Акгельная -3я д. 2
Руководитель (ФИО) организации-заказчика	Директор школы – Байсонгуров И.Б
Телефон организации-заказчика	51-65-78
Наименование организации-перевозчика	МБОУ «СОШ №59 им. А.Г.Николаева»
Почтовый и фактический адрес перевозчика	367000, г. Махачкала, кв-л. Ак-Гель, ул. Акгельная -3я д. 2
Руководитель (ФИО) организации-перевозчика	Директор школы – Байсонгуров И.Б
Телефон организации-перевозчика	51-65-78
Общая протяженность маршрута, км	42 км
Марка подвижного состава	<u>VOLGABUS 5285D2-0000010</u>
Дата закрытия и основания	

### Сведения о трассе маршрута

Кем обслуживается дорога	УЖКХ г. Махачкалы
Наличие мостов (между какими пунктами или на каком километре) и их грузоподъемность	нет
	нет
	нет
Наличие железнодорожных переездов (между какими пунктами или на каком километре) и их вид (охраняемые, неохраняемые)	нет
На каких остановочных пунктах имеются съездные площадки	Ул. Степная
Наличие разворотных площадок на конечных пунктах	имеются

